MERIALUESUUNNITTELU

Saaristomeri ja Selkämeren eteläosa

Päivi Liuska-Kankaanpää / Satakuntaliitto
Heikki Saarento / Varsinais-Suomen liitto

MERIALUESUUNNITTELU
HAVSPLANERING

EUROOPAN MERI- JA KALATALOUSRAHASTO
EUROPEISKA HAVS- OCH FISKERIFONDEN

LAINSÄÄDÄNTÖ / MRL

Merialuesuunnittelu

67 a § (17.6.2016/482)
Merialuesuunnittelun tarkoitus ja sisältö

Merialuesuunnittelun tarkoituksena on edistää merialueen eri käyttömuotojen kestävää kehitystä ja kasvua, merialueen luonnonvarojen kestävää käyttöä sekä meriympäristön hyvän tilan saavuttamista.

Merialuesuunnittelussa on tarkasteltava eri käyttömuotojen tarpeita ja pyrittävä sovittamaan ne yhteen. Tarkasteltavia käyttömuotoja ovat erityisesti energia-alat, meriliikenne, kalastus ja vesiviljely, matkailu, virkistyskäyttö sekä ympäristön ja luonnon säilyttäminen, suojelu ja parantaminen. Merialuesuunnittelussa on kiinnitettävä huomiota merialueen ominaispiirteisiin sekä maan ja meren vuorovaikutukseen. Lisäksi on kiinnitettävä huomiota maanpuolustuksen tarpeisiin.

67 b § (17.6.2016/482)
Merialuesuunnitelman laatiminen ja hyväksyminen

Merialuesuunnitelma laaditaan aluevesille ja talousvyöhykkeelle. Merialuesuunnitelman laatimisesta ja hyväksymisestä vastaavat ne maakuntien liitot, joiden alueeseen kuuluu aluevesiä. Maakuntien liittojen tulee valmistella merialuesuunnitelma yhteistyössä. Merialuesuunnitelmat on sovitettava yhteen.

Tarkemmat säännökset merialuesuunnitelman esitystavasta sekä merialuesuunnitelmien lukumääristä, suunnittelualueista ja määräajoista annetaan valtioneuvoston asetuksella.

67 c § (17.6.2016/482)
Osallistuminen ja lausunnot

Maakuntien liittojen on järjestettävä merialuesuunnitelman valmistelu siten, että viranomaisilla ja yhteisöillä, joiden toimialaa suunnittelussa käsitellään, on mahdollisuus osallistua suunnitelman valmisteluun. Maakuntien liittojen on pyydettävä lausunto niiltä viranomaisilta ja yhteisöiltä, joiden toimialaan tai tehtäviin suunnitelma olennaisesti liittyy. Ulkoasiainministeriöltä on pyydettävä lausunto talousvyöhykkeen osalta.

Muille kuin 1 momentissa tarkoitetuille tahoille on varattava mahdollisuus tutustua valmisteluaineistoon sekä esittää siitä mielipiteensä julkaisemalla asiaa koskeva ilmoitus internetissä. Mielipiteiden esittämiselle on varattava vähintään 30 päivää.

67 d § (17.6.2016/482)
Merialuesuunnitelmasta tiedottaminen

Maakuntien liittojen on tiedotettava hyväksytystä merialuesuunnitelmasta ja sen perusteluista internetissä. Tieto hyväksytystä merialuesuunnitelmasta on lähetettävä valmisteluun osallistuneille viranomaisille ja yhteisöille. Merialuesuunnitelman on oltava kaikkien saatavilla internetissä.

Maakuntien liittojen tulee toimittaa hyväksytty merialuesuunnitelma ja siihen tehdyt muutokset viipymättä tiedoksi ympäristöministeriöön.

LAINSÄÄDÄNTÖ / VN:N ASETUS

Valtioneuvoston päätöksen mukaisesti

säädetään maankäyttö- ja rakennuslain (132/1999) 67 b §:n nojalla, sellaisena kuin se on laissa 482/2016:

1 §

Maankäyttö- ja rakennuslain (132/1999) 67 b §:ssä tarkoitettuja merialuesuunnitelmia laaditaan kolme siten, että alueiden rajat kulkevat maakuntarajoja noudattaen Uudenmaan ja Varsinais-Suomen sekä Satakunnan ja Pohjanmaan maakuntien välissä. Suunnittelualueiden rajat jatkuvat Suomen alueveden ulkorajalta suuntaansa muuttamatta Suomen talousvyöhykkeen ulkorajaan saakka.

2 §

Maakuntien liittojen tulee laatia ja hyväksyä merialuesuunnitelmat 31 päivään maaliskuuta 2021 mennessä.

Maakuntien liittojen tulee tarkastella merialuesuunnitelmien ajantasaisuutta vähintään kymmenen vuoden välein.

3 §

Tämä asetus tulee voimaan 1 päivänä lokakuuta 2016.

MERIALUESUUNNITTELU
HAVSPLANERING

3 **merialuesuunnitelmaa**
+ Ahvenanmaan merialuesuunnitelma

8 **rannikkomaakuntaa**

2 **tavoitetta**
Sininen kasvu & Meren hyvä tila

2 kuulemista, **>250** jäsentä yhteistyöverkostossa
Valmista 31.3.2021

MERIALUESUUNNITTELU

EUROOPAN MERI- JA KALATALOUSRAHASTO

MERIALUESUUNNITTELU
HAVSPLANERING

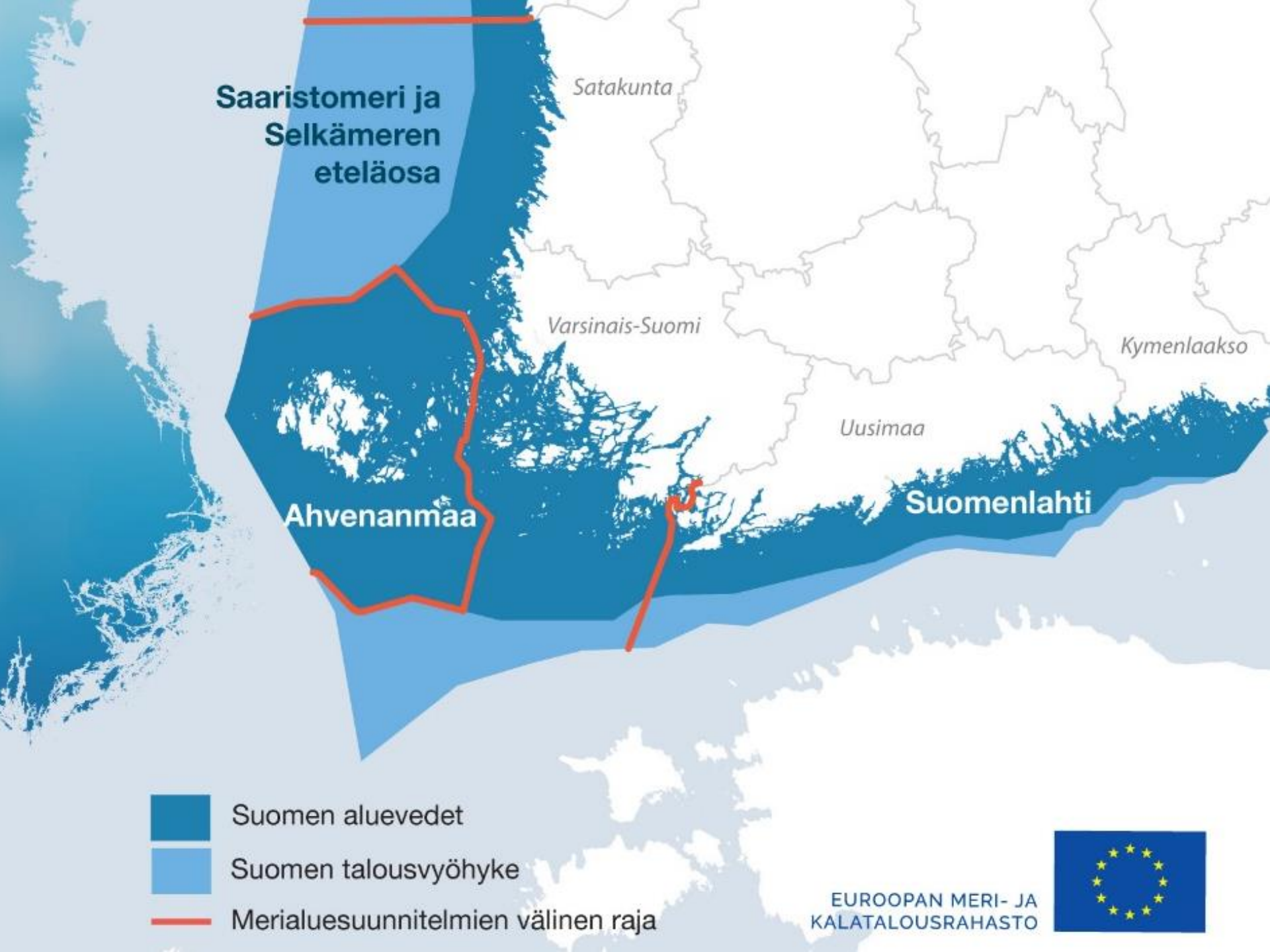
Saaristomeri ja Selkämeren eteläosa
Satakunta
Varsinais-Suomi
Kymenlaakso
Uusimaa
Ahvenanmaa
Suomenlahti
Suomen aluevedet
Suomen talousvyöhyke
Merialuesuunnitelmien välinen raja
EUROOPAN MERI- JA KALATALOUSRAHASTO

Merialuesuunnittelu

Merialuesuunnitelma

Vesienhoito ja merenhoito

Merenhoitosuunnitelma

Vesienhoitosuunnitelma

Alueidenkäytön suunnittelu

Valtakunnalliset alueidenkäyttötavoitteet ja kaavat

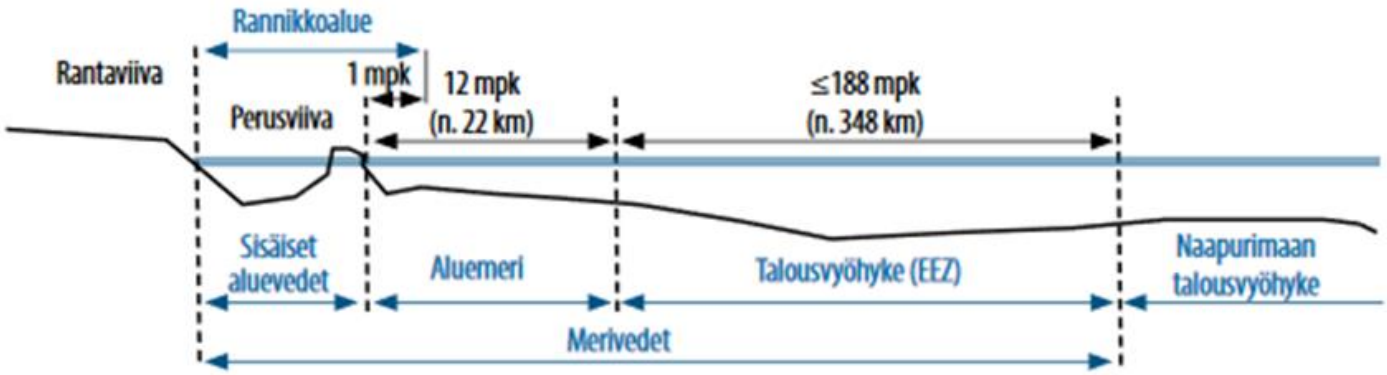

MERIALUESUUNNITTELU
HAVSPLANERING

MERIALUESUUNNITTELUN LUONTEESTA

Käsiteltävien teemojen rajaaminen

Sidosryhmien tunnistaminen

Prosessin hahmottaminen / hahmottuminen

tilannekuva > tavoitekuva > suunnitelma

Maan ja meren vuorovaikutus

ero muihin suunnittelutasoihin ja -välineisiin

Ekosysteemilähestymistapa

meren hyvä tila > kestävä käyttö > sininen kasvu

Skenaariot

sinisen kasvun sektorit Itämerellä / Suomessa / suunnittelualueilla

Alueidenkäytön suunnittelua ja/tai strategista aluekehittämistä

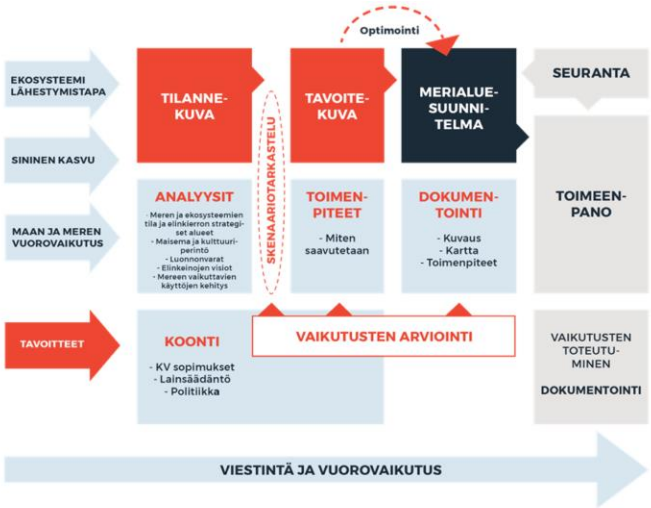

Kuva 6. Kaaviossa on esitetty Merialuesuunnittelun yhtenäinen lähestymistapa -hankkeen aikana kehitetty esitys merialuesuunnitelman laadintaprosessiksi..

Lähde: Merialuesuunnittelun yhtenäinen lähestymistapa-hanke. Merialuesuunnittelun käsikirja. Kohti yhtenäisiä merialuesuunnitelmia 1.0. WSP Finland 2018.

MERIALUESUUNNITTELU
HAVSPLANERING

MERIALUESUUNNITELMAN LUONTEESTA – POHDINTAA 1

”Merialuesuunnitelman karttaesitys ei ole poissulkeva aluevarauskartta, vaan strategisten tavoitetilojen alueellinen ilmentymä. Voimme esim. arvioida paljonko valtakunnallisen merituulivoiman tuotannon lisäystavoite vaatisi pinta-alaa mereltä ja millä alueilla se mahdollisesti voitaisiin toteuttaa ekologisesti kestävällä tavalla olematta ristiriidassa muiden toimialojen intressien kanssa ja pyrkien löytämään synergioita muiden toimialojen kanssa.”

Lähde: Merialuesuunnitteluyhteistyön koordinaatioryhmä. MSP suunnitelman muoto -pohdintadokumentti 2018. PS.

MERIALUESUUNNITTELU
HAVSPLANERING

MERIALUESUUNNITELMAN LUONTEESTA – POHDINTAA 2

Karttamerkintöjä kolmessa kategoriassa:

- Karttasuunnittelussa huomioitavat nykyisin olevat asiat = Suunnittelussa käytettävät lähtöaineistot, jotka eivät tule lopulliseen merialuesuunnitelmaan
- Suunnitelmakartalla tunnustettavat nykyisin olevat asiat = Lopullisen merialuesuunnitelman yhteydessä omalla karttatasollaan näytettävät olemassa olevat aluevaraukset.
- Suunnitelmakartalla osoitettavat potentiaalit = Varsinaiset merialuesuunnitelman alueelliset ilmentymät.

Lähde: Merialuesuunnitteluyhteistyön koordinaatioryhmä. MSP suunnitelman muoto -pohdintadokumentti 2018. PS.

MERIALUESUUNNITTELU
HAVSPLANERING

MERIALUESUUNNITELMAN LUONTEESTA – POHDINTAA 3

1. Potentiaalivyöhykkeet (potentiality zones)
   a. Alueet, joilla mahdollista potentiaalia jollekin toiminnolle
   b. Alueet, joilla mahdollista potentiaalia monelle toiminnolle
2. Signaalivyöhykkeet (signal zones) ja kohteet (hotspot)
   a. Alueet ja kohteet, joilla muista alueista poikkeavia erityisiä uusia MSP-avauksia mahdollistavia arvoja
   b. Alueet ja kohteet, joilla muista alueista poikkeavia erityisiä käyttöä ohjaavia arvoja
3. Intressivyöhykkeet (interest zones)
   a. Alueet, joilla erisuuntaiset intressit kohtaavat (voi olla myös signaalialueiden alaluokka)
4. Rajoitusvyöhykkeet (exclusion zones)
   a. Alueet, joiden toiminta/käyttötarkoitus aiheuttavat rajoituksia, esim. maanpuolustus
   b. Alueet, joiden ominaisuudet aiheuttavat rajoituksia, esim. luonnonsuojelu
5. Voimalinjat (power lines / power vectors) (paikkaan eksaktisti sidotut alueita/pisteitä/toimintoja yhdistävät reitit)
   a. Infra: laiva- ja veneilyväylät, johto- ja putkireitit
   b. Ekologiset yhteydet, esim. lintujen muuttoreitit

Lähde: Merialuesuunnitteluyhteistyön koordinaatioryhmä. MSP suunnitelman muoto -pohdintadokumentti 2018. HS.

MERIALUESUUNNITTELU
HAVSPLANERING

SUUNNITTELUN AIKATAULU

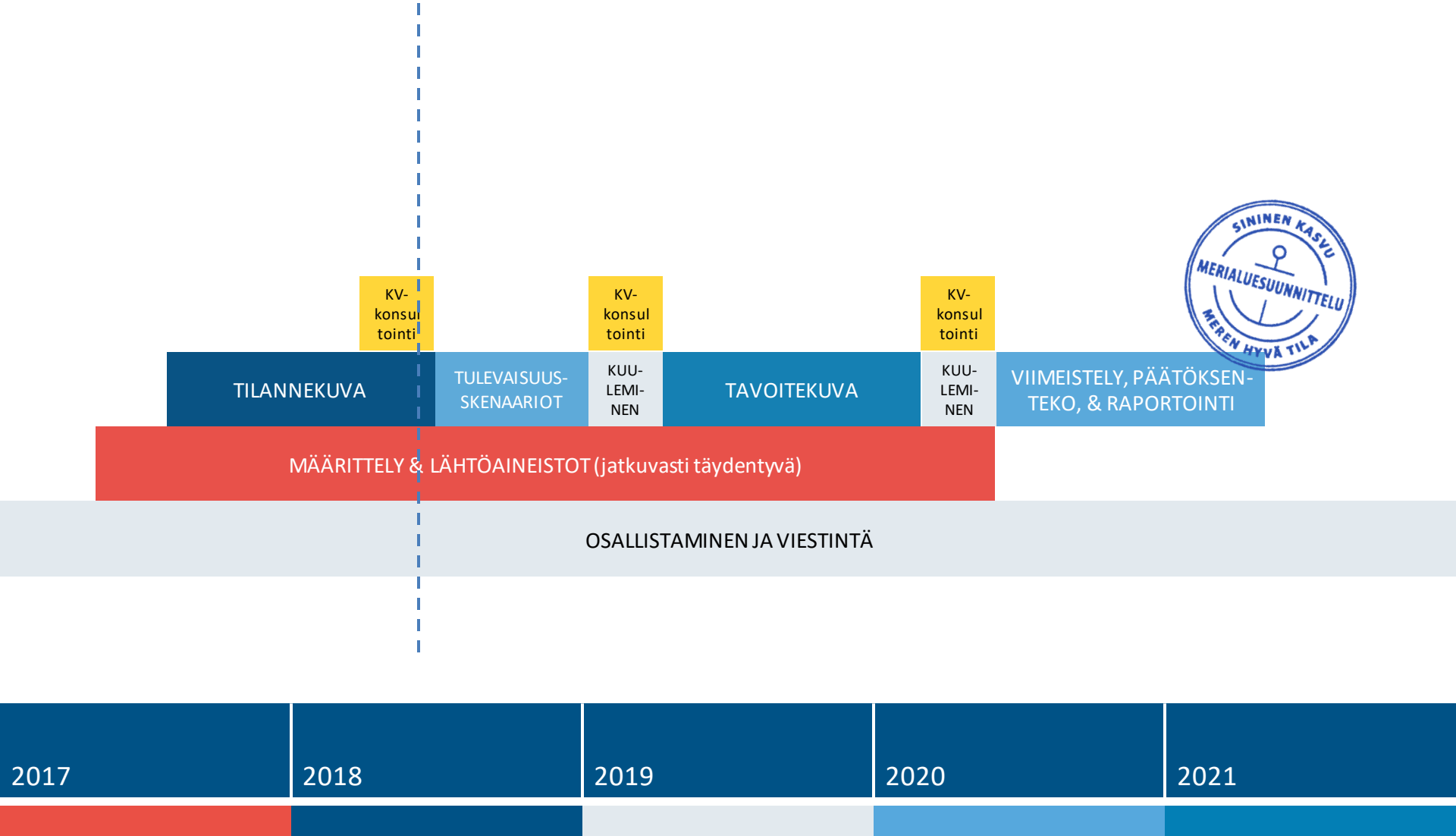

Merialuesuunnitelman ensimmäisen version lopullinen muoto selvinnee vuorovaikutteisen prosessin aikana.

Kiitos!

MERIALUESUUNNITTELU
HAVSPLANERING

paivi.liuska-kankaanpaa@satakunta.fi
heikki.saarento@varsinais-suomi.fi

KESKI-POHJANMAANLIITTO
KYMENLAAKSON LIITTO
LAPIN LIITTO
POHJANMAAN LIITTO
POHJOIS-POHJANMAAN LIITTO
SATAKUNTALIITTO
UUDENMAAN LIITTO
VARSINAIS-SUOMEN LIITTO
YMPÄRISTÖMINISTERIÖ
AHVENANMAA

www.merialuesuunnittelu.fi

MERIALUESUUNNITTELU
HAVSPLANERING

EUROOPAN MERI- JA KALATALOUSRAHASTO
EUROPEISKA HAVS- OCH FISKERIFONDEN